

§ 85 1938 den 6 december fastställd
 översiktlig plan i Gotlands län den
 förändring vara denna karta
 har avseende

På ämbetsvägen

Anders Sandström

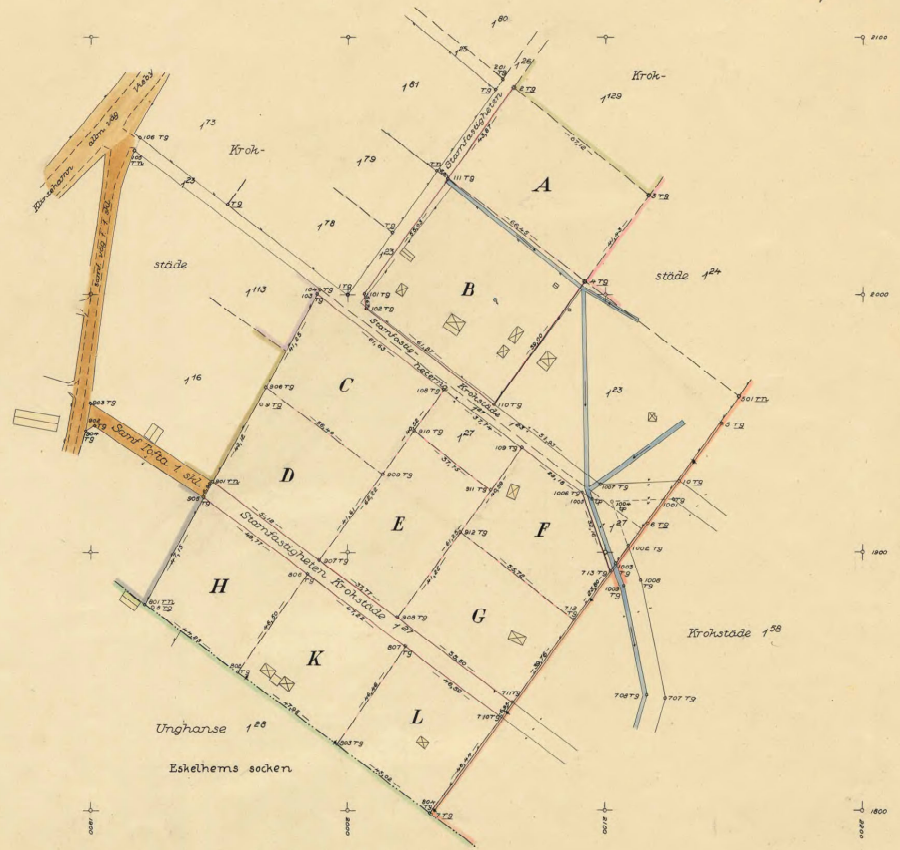

Karta över
 avstyckning från fastigheterna
Krokstade 1²⁵, 1²⁶ och 1²⁷
 i Tofta socken, Stenkamla kommun, Gotlands län
 upprättad år 1958 av

W. Benny
 distriktslantmätare

Lotten	nr	Are	Krokstade	1 ²⁵	1 ²⁶	1 ²⁷
A	178	1,78				
B	179	1,79				
C	180	1,80				
D	181	1,81				
E	182	1,82				
F	183	1,83				
G	184	1,84				
H	185	1,85				
I	186	1,86				
J	187	1,87				



Bestämning och koordinatförteckning se axten.

Skala 1:1000



Dnr 26/55 09-70F-369

15C



Akt nr:
09 - TOF - 369

AU\$09-TOF-369

D.-Nr 26/55.

HANDLINGAR

angående avstyckning från fastigheterna

Krokstäden 1²³, 1²⁶ och 1²⁷

i Tofta socken, Stenkumla kommun,

Gotlands län;

upprättade år 19₅₈.

Nr 369

Akten består av /... band handlingar
innehållande 37 skrivna sidor jämte
/ karta ~~PLAN~~ plan

1 §.

År 1958 den 27 oktober börjades förrättningen efter därom gjord ansökan, se bilaga A. Närvarande voro, förutom undertecknad lantmätare, följande sakägare: efter kallelser (bil.1): Sigurd Vestberg o.h.h. Frida (Alfrida), såsom ägare av fastigheterna enligt lagfart den 21/7 1948, nr 759,

Carin Olofsson, änka efter Evert Olofsson, genom Evald Sandin enligt fullmakt (bil.2), Curt Nyström, Huskvarna, genom fru Linda Hallgren, Kvarne, Eskelhem, utan fullmakt, John Larsson och Gustav Ohlsson, som förvärvat tomtplatser, se bilagor B - E. byggnadsnämnden i Stenkumla kommun genom Axel Ansen.

1 a §.

Företeddes byggnadsplan över del av fastigheterna, fastställd den 17/12 1957; nyupprättad karta över de föreslagna tomtplatserna inom byggnadsplanen samt förhandsutredning.

2 §.

Jäv anfördes icke. Biträde av gode män ansågs icke erforderligt.

3 §.

Avstyckningen skulle omfatta samtliga föreslagna tomtplatser enligt den fastställda byggnadsplanen inom Krokstäde 1²³, 1²⁶ och 1²⁷, varvid skulle utläggas en tomtplats inom 1²³, en tomtplats inom 1²⁶, försäld till Carin Olofsson, och åtta tomtplatser inom 1²⁷, varav tre försälda till envar Nyström, Larsson och Ohlsson.

Med varje område skulle följa rätt att för utfart begagna byggnadsplanens vägar, i den mån de äro belägna på stamfastigheten eller samfälld mark, vari denna äger del.

Med ~~det~~ avstyckat område skulle härutöver icke följa rätt till eller delaktighet i styckningsfastighetens ägor, tilllydenheter, rättigheter eller förmåner.

3 a §.

Köpehandlingarna kompletterades.

Byggnadsnämndens representant förklarade sig icke hava något att erinra mot förrättningen.

4 §.

Av lantmätaren verkställd utredning och undersökning angående avstyckningen bilades protokollet såsom bilaga F.

Med stöd av denna redogörelse avgav lantmätaren följande utlåtande:

Då den föreslagna ändringen i fastighetsindelningen överensstämmer med de villkor, som äro stadgade i 19 kap. jorddelningslagen, och då i övrigt icke finnes något hinder mot avstyckningen, prövar lantmätaren skäligen meddela tillstånd till densamma.

5 §.

Antecknades, att anledning underställa utlåandet ägodelningsrättens prövning icke förekom.

6 §.

Lantmätaren beslutade, att ~~bestyrkelsen till avstyckning förslagna området skulle upprättas~~ till grund för redovisningen vid förrättningen skulle läggas ovannämnda karta i skalan 1:1000. Någon redovisning av restfastigheterna skulle icke förekomma.

7 §.

Antecknades, att anledning till gränsbestämning icke förekom.

8 §.

Efter arealberäkning upprättades beskrivning över avstyckningen, som bilades akten, se bilaga G.

9 §.

Till att mottaga avskrift av förrättningshandlingarna och kopia av kartan utsågs Sigurd Vestberg, Kroks, Gotlands-Tofta, genom notarie Åke Ljungholm, Adelsgatan 25, Visby.

Avstyckningskostnaderna, ~~som enligt sökandans medgivande finge utläggas mot postförskott~~ skulle betalas av Vestberg.

10 §.

Förrättningen förklarades avslutad med besked, att avskrift av förrättningshandlingarna skulle utgivas inom femton dagar, kopia av kartan däremot först sedan förrättningen blivit fastställd och att den, som vore missnöjd med vid förrättningen meddelat beslut eller vidtagen åtgärd, ägde anföra kländer däremot hos ägodelningsrätten i Gotlands domsaga genom till nämnda myndighet ställda besvär, som inom trettio dagar från denna dag skulle ingivas till ägodelningsdomaren.

Det meddelades, att besvär, som sändas per post, skulle avsändas så tidigt, att de kommo ägodelningsdomaren tillhanda inom ovan angiven tid

Tofta den 27 oktober 1958.

På distriktslantmätarämbetets vägnar:

Sven Berry
/ Sven Berry

~~Örnsköldsvikens protokoll är förzess upplöst och förklarar vises godkända förrättningar~~

Bil. A

D:nr 26/55

Inkom den 2/4 1955

Till Herr Distriktslantmätaren i Gotlands södra distrikt

Härmed anhålles om avstyckning från fastigheten Krokstade 1²⁵, 1²⁶, 1²⁷
av dess södra skifte

uti Tofta socken.

Visby den 2/4 19 55.

Sigurd Westberg
Tofta Tofta

Här nedan antecknas:

Ungefärlig areal:

Säljare: Evert Olofsson, Skrubbs, Follingbo, Visby.

Köpare: Sigurd Westberg, Krokstade, Gotlands-Tofta.

Övriga sakägare:

Till Dnr. 26/55.
Inkom d. 11/9 1958.

Till bilaga A.

1 §.

Till

distriktlantmätaren i södra distriktet.

Sedan undertecknad Sigurd Vestberg, Krokstade, Gotlands
Tofta, enligt bilagda kontrakt försålt en tomt å Krokstade 1²⁷
i Tofta till Curt Nyström, Huskvarna, får jag härmed anhålla,
att Ni måtte verkställa avstyckning av det försålda området.

Tofta den 10 september 1958

Sigurd Vestberg

Till Dnr. 26/55
Lukom d. 19/9 1958.

Till bilaga A.

1 §.

5.

Till

Ditriktslantmätaren i södra distriktet.

Undertecknad Sigurd Vestberg, Krokstade, Gotlands Tofta, som enligt bilagada köpekontrakt till direktören John Larsson, Auto-Tjänst, Visby, försålt ett tomområde inom planlagt område av Krokstade 1²⁷, får härmed anhålla, att Ni måtte verkställa avstyckning av ifrågavarande till Larsson försålda tomt.

Visby den 18 september 1958

Sigurd Vestberg

Till Dnr. 26/55
Inkom d. 27/9 1958.

Till bilaga A.
1 §.

Till

Distriktslantmätaren i Södra Distriktet.

Undertecknad Sigrud Westberg, Krokstade, Gotlands Tofta,
får härmed anhålla om avstyckning av den tomt som enligt bi-
lagda köpekontrakt försålts till trafikchauffören Gustav Ohlsson,
Österhemsgatan 6, Visby.

Visby den 27 september 1958.

Sigrud Westberg

K ö p e b r e v .

Till fru Karin Olofsson, Humlegårdsvägen 3, Visby, försälja härigenom undertecknade hemmansägaren Sigurd Westberg och fru Alfrida Westberg, Kroks, Gotlands Tofta, den nordligast belägna tomten av det tomtområde, varå byggnadsplan upprättats av distriktslantmätaren Sven Berry år 1957. Den försålda tomten omfattar del av oss tillhöriga fastigheten Krokstade 1²⁶ i Tofta socken. Köpeskillingen tre-tusen kronor kvitteras.

Tofta den 12 juni 1958.

Sigurd Vestberg

Alfrida Vestberg

Makarna Sigurd och Alfrida Westbergs egenhändiga namnteckningar bevittnas:

Thure Bäckström

Bror Nyman

T i l l ä g g .

Härmed bekräftas, att det försålda området motsvaras av det, som vid pågående avstyckning betecknats litt. A av Krokstade 1²⁶ om cirka 2848 kvm. Med området skall följa rätt att för utfart till allmän väg begagna byggnadsplanens vägar, i den mån de äro belägna på stamfastigheten eller samfälld mark, vari styckningsfastigheten äger del.

Gotlands-Tofta den 27 oktober 1958.

Sigurd Vestberg

Alfrida Westberg

Bevittnas:

Gustav Ohlsson

Evald Sandin

adress: Österhemsgat. 6, Visby adress: Almväg 8, Visby 2.

Bestyrkes å tjänstens vägnar:

Sven Berry
distriktslantmätare.

K ö p e k o n t r a k t .

Undertecknade Sigurd Westberg samt Frida Westberg, Krokståde, Gotlands Tofta, nedan kallade säljarna, försälja härigenom till Curt Nyström, Tårmenåsgatan 28, Huskvarna, nedan kallad köparen, ett tomtområde inom byggnadsplanelagd del av Krokståde 1²⁷ i Tofta socken på följande villkor.

1. Tomten skall omfatta om möjligt 2.000 kvadratmeter av Krokståde 1²⁷. Tomten är belägen å den del av det planlagda området som ligger söder om den nyanlagda vägen. I söder grän-sar tomten emot Eskelhems socken och i öster emot planlagd del av fastigheten Krokståde 1⁵⁸.
2. Köpeskillingen utgör en krona 50 öre per kvadratmeter. Såsom handpenning skall erläggas 700 kronor och resterande belopp skall betalas sedan tomten blivit avstyckad och gravat-tionsfri.
3. Kostnaden för tomtens avstyckande skall betalas av säljarna.

Huskvarna den 5 september 1958.

Curt Nyström

/Curt Nyström/

Curt Nyströms egenhändiga namnteckning bevittnas:

Nils Fredland

Harald Apell

Gotlands Tofta den september 1958.

Sigurd Vestberg

Frida Westberg

/Sigurd Vestberg/

/Frida Westberg/

Sigurd och Frida Westbergs egenhändiga namnteckningar bevittnas:

Åke Ljungholm

Oläsl. namnteckning

Kronor sjuhundra /700/ kvitteras:

Visby den 10 september 1958

Sigurd Vestberg

T i l l ä g g .

Härmed bekräftas, att området motsvaras av det, som vid pågåen-de avstyckning betecknats med litt. L av Krokståde 1²⁷ och befunnits innehålla cirka 0,2134 hektar. Med området skall följa rätt att för utfart till allmän väg begagna byggnadsplanens vägar, i den mån de äro belägna på stamfastigheten eller samfälld mark, vari denna äger del.

Gotlands-Tofta den 27 oktober 1958.

Sigurd Vestberg

Alfrida Westberg

Curt Nyström

Bevittnas:

Axel Ansén

Gustav Ohlsson

adress: Gotl.-Tofta

adress: Österhemsgat. 6 Visby

Bestyrkes & tjänstens vägnar:

Ivan Perry

distriktslantmätare

K ö p e k o n t r a k t

Undertecknade Sigurd Westberg samt Frida Westberg, Krokståde, Gotlands Tofta, nedan kallade säljarna, upplåta och försälja härigenom till direktören John Larsson, Auto-Tjänst, Visby, ett tomtområde inom byggnadsplanlagd del av Krokståde 1²⁷ i Tofta socken på följande villkor.

1. Tomten skall omfatta cirka 2.200 kvadratmeter av fastigheten Krokståde 1²⁷. Tomten är belägen intill och norr om den nya vägen genom det planlagda området och gränisar i nordväst mot fastigheten Krokståde 1¹⁶.
2. Köpeskillingen utgör en krona 25 öre per kvadratmeter. Såsom handpenning skall erläggas kontant 800 kronor och resterande belopp skall betalas sedan tomten blivit avstyckad och gravationsfri.
3. Kostnaden för tomtens avstyckande skall betalas av säljarna.

Tofta den 17 september 1958.

Sigurd Westberg
/Sigurd Westberg/

Frida Westberg.
/Frida Westberg/

Sigurd och Frida Westbergs egenhändiga namnteckningar bevittnas:

oläsligt namn

Gun Nylén

Visby den 17 september 1958.

John Larsson
/John Larsson/

John Larssons egenhändiga namnteckning bevittnas:

oläsligt namn

Gun Nylén

Handpenningen kronor 800 kvitteras.

Sigurd Westberg

T i l l ä g g.

Härmed vilja vi bekräfta, att området motsvaras av det, som vid pågående avstyckning betecknats med litt. D av Krokståde 1²⁷ om cirka 0,2242 hektar. Med området skall följa rätt att för utfart till allmän väg begagna byggnadsplanens vägar, i den mån de äro belägna på stamfastigheten eller samfälld mark, vari denna äger del.

Gotlands-Tofta den 27 oktober 1958.

Sigurd Vestberg

Alfrida Westberg.

John Larsson

Bevittnas:

Gustav Ohlsson

Evald Sandin

adress: Österhemsgat 6 Visby

adress: Almväg 8 Visby 2^u_L

Bestyrkes å tjänstens vägnar:

John Perry

Distriktslantvätare.

K ö p e k o n t r a k t

Undertecknade Sigrud Westberg samt Frida Westberg, Krokståde, Gotlands Tofta, nedan kallade säljarerna, upplåta och försälja härigenom till trafikchauffören Gustav Ohlsson, Österhemsgatan 6, Visby, nedan kallad köparen, ett tomtområde inom den byggnadsplanelagda delen av Krokståde 1²⁷ i Tofta socken på följande villkor.

1. Tomten skall omfatta cirka 2.000 kvadratmeter av fastigheten Krokståde 1²⁷ och skall vara identisk med den tomt som enligt byggnadsplanen skall ligga söder om den nyanlagda vägen och utgöra den mellersta tomten av det område som ligger söder om ovannämnda väg.
2. Köpeskillingen skall utgöra en krona 50 öre per kvadratmeter. Såsom handpenning och första avbetalning skall erläggas kontant 1.000 kronor. Av resterande skall 1.000 kronor erläggas den 1 augusti 1959 samt slutlikvid den 1 oktober 1960. De belopp som skola erläggas år 1959 och år 1960 skola betalas den utsatta dagen endast under förutsättning att tomten då är fri från samtliga inteckningar. Annars skall såsom förfallodag gälla den dag då säljarna förmå visa att tomten är gravationsfri.
3. Kostnaden för tomtens avstyckande skall betalas av säljarna.
4. Kostnaden för detta fångs lagfarande skall betalas av köparen ensam.

Visby den 27 september 1958.

Sigurd Westberg
/Sigurd Westberg/

Frida Westberg
/Frida Westberg/

Gustav Ohlsson
/Gustav Ohlsson/

Egenhändiga namnteckningarna bevittnas:

oläsligt namn

Gun Nylén

T i l l ä g g.

Härmed vilja vi bekräfta, att området motsvaras av det, som vid pågående avstyckning betecknats med litt. K av Krokståde 1²⁷ om cirka 0,2221 hektar. Med området skall följa rätt att för utfart begagna byggnadsplanens vägar, i den mån de äro belägna på stamfastigheten eller samfälld mark, vari denna äger del.

Gotlands-Tofta den 27 oktober 1958.

Sigurd Vestberg

Alfrida Westberg.

Gustav Ohlsson

Bevittnas:

Axel Ansén .

John Larsson

adress: Gotl-Tofta

adress: Järnvägsgat 53 Visby

Bestyrkes å tjänstens vägnar:

Ina Berg
Distriktslantmätare.

Redogörelse

för verkställd utredning i anledning av ifrågasatt avstyckning från Krokstade 1²³, 1²⁶ och 1²⁷ i Tofta socken.

Krokstade 1²³ har för 11/576 mtl. erhållit sina ägor utbrutna vid den 3/7 1889 fastställt laga skifte å Tofta sockens 1. skifteslag under litt. Cd1 i två skiften och innehåller numera efter avstyckning av ett flertal lägenheter en areal av 2,5524 hektar. Fastigheten är obebyggd, utgör ofullständig jordbruksfastighet och äger andel i skifteslagets samfälligheter, bl.a. vägar. Av förrättningen beröres dess sydligaste skifte, skogsskiftet, som har direkt utfart på allmän väg.

Krokstade 1²⁶ har för 11/576 mtl. erhållit sina ägor utbrutna vid samma laga skifte under litt. Cd4 i två skiften och innehåller numera efter avstyckningar en areal av 1,5752 hektar. Fastigheten är obebyggd, utgör ofullständig jordbruksfastighet och äger andel i skifteslagets samfälligheter, bl.a. vägar, varav en betjäna nu ifrågavarande sydligaste skifte, skogsskiftet.

Krokstade 1²⁷ har för 11/576 mtl. erhållit sina ägor utbrutna vid samma laga skifte under litt. Cd5 i två skiften och innehåller enligt skifteshandlingarna en areal av 2,8420 hektar, varifrån icke lagligen avskilts någon mark. Fastigheten är obebyggd, utgör ofullständig jordbruksfastighet och äger andel i skifteslagets samfälligheter. Dess sydliga skifte, skogsskiftet, som här beröres av förrättningen, har vid laga skiftet icke tillagts annan utfartsväg än över angränsande, för skifteslaget samfälliga sandtag fram till samfälld väg.

Krokstade 1²³, 1²⁶ och 1²⁷ ingå i en brukningsenhet, bestående av fastigheter-na Kroks 1³⁴, Krokstade 1²³, 1²⁶, 1²⁷, 1⁵⁷, Sallmunds 1²² i Tofta socken.

För ifrågavarande trakt har länsstyrelsen den 24/5 1958 fastställt utomplansbestämmelser och hälsovårdsordning samt för del av ifrågavarande fastigheter den 17/12 1957 fastställt byggnadsplan.

Avstyckningen avser samtliga tomtplatser inom byggnadsplanen och i anslutning till därå föreslagen indelning inom styckningsfastigheterna. Dessa tomtplatser eller områden äro avsedda att bilda självständiga fastigheter för sommarbo-stadsändamål och komma att innehålla minst 0,2 hektar i areal. Deras rätt till väg är tillgodosedd dels genom servitut, dels enligt 112 § byggnadslagen.

Sälunda föreslås avstyckat ett område från 1²³ om cirka 0,39 hektar, ett område från 1²⁶ om cirka 0,28 hektar, och åtta områden från 1²⁷ om minst 0,2 hektar.

Vart och ett av dessa områden avses att i enlighet med förutsättningarna för byggnadsplanen bli självförsörjande beträffande vatten och avlopp.

Med hänsyn till föreliggande förhållanden får vart och ett av områdena anses lämpligt för avsett ändamål. Det kan även med fog antagas, att vart och ett område inom en nära förestående tid kommer att erhålla varaktig användning för sitt ändamål.

Den brukningsenhet, vari styckningsfastigheterna ingå, har närmast ett familjejordbruks karaktär men måste med hänsyn till både storlek och arrondering anses såsom ofullständig. Däri ingående fastigheter ägas dessutom på olika sätt, nämligen Kroks 1³⁴ med 3383/50400 mtl. av Sigurd Vestberg o.h.h. Frida enligt lagfart den 13/4 1938, nr 267, och 200/50400 mtl. av Jakob Jakobsson enligt lagfarter den 15/1 1900, § 20, och 1/10 1900, § 99, Sallmunds 1²² av Sigurd Vestberg o.h.h. Frida enligt lagfart den 13/4 1938, nr 267, Krokstäde 1²³, 1²⁶, 1²⁷ av Sigurd Vestberg o.h.h. Frida enligt lagfart den 21/7 1948, nr 759, och Krokstäde 1⁵⁷ av Sigurd Vestberg enligt lagfart den 24/10 1927, § 136, samt äro enligt uppgift olika intecknade.

Brukningens enhetens ungefärliga sammansättning framgår närmare av följande sammanställning, som hänför sig till arealberäkning på ekonomiska kartan.

Fastighet	Ägo- skifte	Brukn. väg km	Üng. areal i hektar				Summa areal enl. jr.
			åker m.m.	skog m.m.	summa		
					del	totalt	
Kroks 1 ³⁴	hem-	-	3,9	2,3	6,2		6,2940
	åker-	2,1	4,1		4,1		4,1540
	skogs-	3,7		9,3	9,3	19,6	9,2950
Krokstäde 1 ²³	åker-	1,1	0,8	0,8	1,6		1,5690
	skogs-	1,5		0,9	0,9	2,5	0,9834
" 1 ²⁶	åker	1,2	1,1	0,1	1,2		1,1540
	skogs-	1,5		0,4	0,4	1,6	0,4212
" 1 ²⁷	åker-	1,2	0,8		0,8		0,7860
	skogs-	1,7		2,1	2,1	2,9	2,0560
" 1 ⁵⁷	enda	1,3	3,3	2,7		6,0	5,9230
Sallmunds 1 ²²	"	3,0	1,9			1,9	1,9240
	Summa		15,9	18,6		34,5	34,5596

Även om de jordpolitiska kraven på grund av föreliggande byggnadsplan icke skola obligatoriskt bedömas vid denna avstyckning, torde dock ^{kunna} sägas, att en viss sanering av fastigheterna inom brukningsenheten varit önskvärd, om man blott ser på däri ingående fastighetsbestånd. Å andra sidan får föreliggande förhållanden, som inverka på de jordbruksekonomiska förutsättningarna för brukningsenhetens fortsatta bestånd, ~~xxxxxxx~~ anses vara sådana, att frågan om sådan sanering, t.ex. genom sammanläggning, bör rätteligen upptagas i ett större sammanhang.

Tofta den 27 oktober 1958.

På tjänstens vägnar:

Sven Berry
/ Sven Berry

distriktslantmätare.

Beskrivning över avstyckning:

från fastigheterna Krokståde 1²³, 1²⁶ och 1²⁷ i Tofta socken, Stenkumla kommun, Gotlands län.

Från vardera Krokståde 1²³ och 1²⁶ avstyckas en ägolott, betecknade med litt. B, resp. A. Från Krokståde 1²⁷ avstyckas åtta ägolotter, betecknade med litt. C, D, E, F, G, H, K och L.

Återstående delar av styckningsfastigheterna redovisas ej vid denna förrettning.

Någon jord har vid avstyckningen icke undantagits såsom gemensam. Ej heller har till avstyckat område lagts rätt till delaktighet i styckningsfastighetens ägor, tilllydenheter, rättigheter eller förmåner med nedan-nämnt undantag.

Envar av de avstyckade områdena har tillagts servitutsrätt att för utfart begagna byggnadsplanens vägar, i den mån de äro belägna på stamfastigheten eller samfällad mark, vari denna äger del.

A	tillhör Carin Olofsson, <i>R. Nr Krokståde 1¹⁷⁸</i> avstyckas från Krokståde 1 ²⁶ och utgör i ett skifte	0,2848 hektar.
B	tillhör Sigurd Vestberg o.h.h. Frida, <i>R. Nr Krokståde 1¹⁷⁹</i> avstyckas från Krokståde 1 ²³ och utgör i ett skifte	0,3901 "
C	tillhör Sigurd Vestberg o.h.h. Frida, <i>R. Nr Krokståde 1¹⁸⁰</i> avstyckas från Krokståde 1 ²⁷ och utgör i ett skifte	0,2403 "
D	tillhör John Larsson, <i>R. Nr Krokståde 1¹⁸¹</i> avstyckas från Krokståde 1 ²⁷ och utgör i ett skifte	0,2242 "
E	tillhör Sigurd Vestberg o.h.h. Frida, <i>R. Nr Krokståde 1¹⁸²</i> avstyckas från Krokståde 1 ²⁷ och utgör i ett skifte	0,2330 "
F	tillhör Sigurd Vestberg o.h.h. Frida, <i>R. Nr Krokståde 1¹⁸³</i> avstyckas från Krokståde 1 ²⁷ och utgör i ett skifte	0,2055 "
G	tillhör Sigurd Vestberg o.h.h. Frida, <i>R. Nr Krokståde 1¹⁸⁴</i> avstyckas från Krokståde 1 ²⁷ och utgör i ett skifte	0,2253 "
H	tillhör Sigurd Vestberg o.h.h. Frida, <i>R. Nr Krokståde 1¹⁸⁵</i> avstyckas från Krokståde 1 ²⁷ och utgör i ett skifte	0,2199 "
K	tillhör Gustav Ohlsson, <i>R. Nr Krokståde 1¹⁸⁶</i> avstyckas från Krokståde 1 ²⁷ och utgör i ett skifte	0,2221 "
L	tillhör Curt Nyström, <i>R. Nr Krokståde 1¹⁸⁷</i> avstyckas från Krokståde 1 ²⁷ och utgör i ett skifte	0,2134 "
	<i>S. a. not. p. 1²⁷</i>	<u>1,7837</u> <i>40</i>

Tofta den 27 oktober 1958.

På tjänstens vägnar:

Sven Berry
/ Sven Berry

distriktslantmätare.

.....

M+P
R=1 1/2

LANTMÄTERIET

Kallelse till sammanträde.

Dnr. 45/53, 26/55.

Till

Fru Karin Olofsson
Humlegårdsvägen 3
VisbySammanträde för begärda avstyckningar från Krokstade 1²³, 1²⁶, 1²⁷ i
Tofta socken

har blivit utsatt att hållas

måndagen den 27 oktober 1958 kl. 10,00 hos Sigurd Vestberg, Kroks,
Gotl.-Tofta.

Härvid förekommer till behandling bland annat författningsenliga frågor.

Såsom uppgiven sakägare kallas Ni till sammanträdet och anmanas att därvid förete tillgängliga åtkomsthandlingar, handlingar rörande servitut samt kartor och lantmäterihandlingar angående område, som beröres av förrättningen.

Därest inställelse sker genom ombud, skall fullmakt i huvudskrift företes. Om så anses lämpligt kan fullmaktsformuläret nedan ifyllas och användas. Härvid bör särskilt observeras att fullmakten icke får avskiljas från kallelsen.

På tjänstens vägnar:

Sven Berry

distriktslantmätare

Fullmakt.

(Får ej avskiljas från kallelsen)

för

Emil Sanolin

att vid ovannämnda förrättning min sammanträde vår talan föra och rätt bevaka, ävensom att å mina våra vägnar ingå förening i frågor, som vid förrättningen förekomma. — Ombudets laga åtgärder godkännas.

Visby

den

27-10

1958

Karin Olofsson

Bevittnas:

*Vera Jertberg**IngelMarie Nilsson*

Blanketten kan användas för utskrift samtidigt med blankett 0205. Fönsterkuvert. format C 65 (centralupph. nr 40772) kan användas.

SRA 5555 L

Hvordsläde 1²³ / 1²⁶ / 1²⁷, gte o bpl, Topfa s:m. fastlännd system.

Punkt		Mätt riktning Orient. rildning	Cosinus Sinus	Sidlängd	x	y	
01	Tg		Tåg 1		2 000.00	2 000.00	
		42 94	+0 781 019	102.95	+3 41	+3 29	f = 42,94
02	Tg	300 24	+0 624 507		2 080.44	2 064.32	pht 1rg vid arst = ar 129
		143 18	-0 627 747	67.12	+4 29	+4 56	f ur akt. 250-
03	Tg	297 45	+0 778 659		2 038.33	2 116.60	-251, pht 4rg vid arst. = 129
		240 63	-0 803 161	41.44	+6 01	+6 87	
04	Tg	111 09	-0 595 762		2 005.07	2 091.93	
		151 72	-0 725 951	76.96	+8 14	+8 80	
05	Tg	289 02	+0 687 747		1 947.22	2 144.88	
		240 74	-0 802 130	47.57	+9 98	+9 39	
06	Tg	200 00	-0 597 149		1 911.07	2 116.48	1-6 mätt ber. 146.55 146.55
		240 74	-0 802 130	140.30	+13 44	+13 61	
07	Tg	299 86	-0 597 149		1 798.57	2 032.74	
		340 60	+0 595 384	134.85	+16 73	+16 27	f = 340,62
08	Tg	290 74	-0 803 441		1 878.89	1 924.43	
		31 34	+0 881 254	89.33	+19 45	+19 49	
09	Tg	211 09	+0 472 643		1 957.64	1 966.68	
		42 43	+0 785 997	53.88	+20 80	+20 80	
01	Tg	200 51	+0 618 230	[754 40]	2 000.00	2 000.00	
		42 94	0		$f_x \pm 0.20$	$f_y \pm 20$	F = 0,28(0.61)
02	Tg	f β = +00	0				
			0				
			0				
07	Tg		0				
		340 62	0				
08	Tg	198 54	0		1 878.89	1 924.43	
		339 16	+0 577 060	49.40	40	-1 08	
10	tp	-1 279 22	-0 816 702		1 907.40	1 884.07	
		18 37	+0 958 656	53.50	68	-2 31	
11	tp		+0 284 568		1 958.68	1 899.29	

Lanmäteriell. Räkneblankett. Polygonmåtg.

Punkt		Mätt riktning Orient. riktning	Cosinus Sinus	Sidlängd	x	y	
11	tp	188 35					
		6 72	+0 994 434	103 10	21	-5 17	
12	tp	331 34	+0 105 362		2 061 21	1 910 12	
		138 05	-0 562 733	108 75	-1 01	-4 07	
01	Tg	104 89	+0 826 639	[314 75]	2 000 00	2 000 00	
		42 94 (+2 96)	0		$f_x = - 01$	$f_y = - 07$	$F = 0.07 (0.93)$
02	Tg	$f_p = -02$	0				
			0				
			0				
			0				
			0				
			0				
			0				
			0				
			0				
			0				
			0				
			0				
			0				
			0				
			0				
			0				
			0				
			0				
			0				

Visby 20/10 1956
Bo Henberg
tekn. lekn.

Bestyckes i fästet

Punkt	Mätt riktning Orient. riktning	Cosinus Sinus	Sidlängd	x	y	
6	TG		0 00	1 911 07	2 116 48	
		$\alpha = +0$	801 976			6-5
10	TG	$\alpha = +0$	597 015	20 48	1 927 49	2 128 71
		0				Dx 38,15 m 47,57 Dy 28,40 B 47,56
5	TG	0	47 57	1 949 22	2 144 88	H ö 7 m.
7	TG	0				10,39
		40 74	0			
10	TG	298 96	0	1 927 49	2 128 71	10,60
		139 70	-0	583 966	98 12	-4 19
11	TG	200 10	+0	811 778	1 870 15	2 208 34
		139 80	-0	585 241	132 54	-9 62
12	TG	299 96	+0	810 860	1 792 53	2 315 79
		239 76	-0	811 227	163 50	-17 99
13	TG	300 62	-0	584 731	1 659 82	2 220 17
		340 38	+0	592 604	102 05	-20 46
14	TG	200 39	-0	805 494	1 720 26	2 137 95
		340 76	+0	597 401	131 17	-25 82
7	TG	299 99	-0	801 943	1 798 57	2 032 74
		40 74	0	ε 627 38	$f_x = -25$	$f_y = -10$
10	TG	$f_B = -0,02$	0			$F = 3,27 (56)$
			0			
0 12	TG	0 00	0			
stn		39 76	0			
0 13	TG		0	1 659 82	2 220 17	
		65 49	+0	515 920	1 50	
B 1301	LT	25 73	+0	856 636	1 660 59	2 221 45

Lantmateriet. Räkneblankett. Polygonidg.

Visby den 27 december 1956

Fritz Öcrsson
lantm. tekn.

Beräkning av utstakade vägar inom plan S 82.

Punkt		Mätt riktning	Orienterad riktning	Cosinus	x	y	Sida	Δ x	Mätt längd
nr	mark.			Sträcka				Δ y	Diff.
				Sinus					Ber. längd
				0					98 90
sin								80 18	02
⊙ 1	Tg			0	2 000 00	2 000 00	101	57 93	98 92
⊙ 9	Tg	0 00	242 43	+0 041 300			101	5 61	5 67
				6 40					-
⊙ 101	Tg	254 94	97 37	+0 999 147	2 000 26	006 39	102	- 80	5 67
				-0 596 897			102	68 17	119 80
				8 96					04
⊙ 102	Tg	298 29	140 72	+0 802 318	1 994 65	007 19	1007	91 17	113 84
				+0 014 294			1006	76 94	128 55
				11 75					05
⊙ 103	Tg	58 48	300 91	-0 999 898	2 000 17	1 988 25	103	102 92	128 50
				+0 174 559			103	1 74	2 00
				10 92					01
⊙ 104	Tg	68 74	311 17	-0 984 647	2 001 91	989 25	104	1 00	2 01
				0			103	72 89	83 37
sin									06
⊙ 2	Tg			0	2 080 44	2 064 32	901	40 50	83 39
⊙ 1	Tg	0 00	242 94	+0 624 875			901	30 75	56 35
				5 01					09
⊙ 201	Tg	100 03	342 97	-0 780 725	083 57	060 41	903	47 33	56 44
				0			903	10 90	11 15
sin									02
⊙ 9	Tg			0	1 957 64	1 966 68	904	2 24	11 13
⊙ 1	Tg	0 00	42 43	-0 850 582			904	1 97	4 10
				42 70					04
⊙ 905	Tg	192 82	235 25	-0 525 843	921 32	944 23	902	3 55	4 06
				-0 130 319			902	27 78	50 75
				65 51					02
⊙ 902	Tg	249 25	291 68	-0 991 472	949 10	901 73	905	42 50	50 77
				+0 005 812			1001	129 60	221 42
				66 26					01
⊙ 903	Tg	257 94	300 37	-0 999 983	958 03	900 42	1202	179 52	221 41
				-0 151 623			1202	5 56	5 64
				69 30					01
⊙ 904	Tg	247 88	290 31	-0 988 438	947 13	898 18	1201	- 90	5 63
				-0 848 510			1201	76 28	94 01
				35 78					03
⊙ 901	Tg	193 07	235 50	-0 529 179	927 28	947 75	1303	55 00	94 04
				0			1303	13 02	16 01
				0					03
				0			1304	9 37	16 04

Lanmätnings- och Räkneblankett. Polärt inmätta punkter.

Punkt		Mätt riktning	Orienterad riktning	Cosinus	x	y	Sida	Δx	Mätt längd
nr	mark.			Sträcka				Δy	Diff.
				Sinus					Ber. längd
				0			905	121 92	205 90
sta									05
07	T9			0	1 998 57	2 032 74	702	165 99	205 95
010	T9	0 00	40 74	-0 589 436	1 927 49	2 128 71	702	97 04	163 89
				61 08					
0701	T9	99 39	140 13	+0 807 815	762 57	082 08	1305	131 91	163 76
				0			1305	6 40	6 40
				0			1304	- 30	6 41
				0			1304	33 26	41 04
				0			1302	24 00	41 01
				0			1302	99 87	169 19
				0			701	136 57	169 19
				0			703	- 85	6 35
				0			704	6 31	6 37
				0			705	34 23	35 60
				0			708	9 77	35 60
				0			708	50 97	-
				0			1003	12 27	52 43
				0			1003	24 71	26 35
				0			1005	9 05	26 32
				0			1005	2 81	4 75
				0			1006	3 89	4 80
				0			1001	- 80	23 77
				0			1004	23 79	23 80
				0			1004	17 16	18 30
				0			1002	6 32	18 29
				0			1002	13 54	14 40
				0			1008	4 91	14 40
				0			1008	44 40	45 58
				0			707	9 58	45 42

Punkt		Mätt riktning	Orienterad riktning	Cosinus	x	y	Sida	Δ x	Mätt längd
nr	mark.			Sträcka				Δ y	Diff.
				Sinus					Ber. längd
stin				0					
010	TG			0	1 927 49	2 123 81			
06	TG	0 00	240 74	-0 958 073 7 38					
01001	TG	377 76	218 50	-0 286 525	920 42	126 60			
				-0 787 742 31 78					
01002	TG	1 51	242 25	-0 616 005	902 46	109 13			
				-0 790 732 40 19					
01003	TG	1 20	241 94	-0 612 162	895 71	104 11			
				-0 290 886 27 07					
01004	tp	40 47	281 21	-0 956 758	919 62	102 81			
				-0 205 555 34 38					
01005	tp	46 08	286 82	-0 998 646	920 42	095 06			
				-0 112 700 37 78					
01006	TG	52 07	292 81	-0 993 629	923 23	091 17			
				-0 033 138 30 37					
01007	TG	57 15	297 89	-0 999 451	926 48	098 36			
stin				0					
01002	TG			0	1 902 46	2 109 13			
010		0 00	42 25	-0 940 187 14 40			1002	5 02	8 43 02
01008	TG	135 62	177 87	+0 340 659	888 92	114 04	1003	6 75	8 41
				-0 993 469 15 63			1008	1 99	7 00 02
01009	TG	165 03	207 28	-0 114 105	886 93	107 35	1009	6 69	6 98
				0			901	5 96	6 95 03
				0			905	3 52	6 92
				0					
				0					
				0					
				0					

Lenmätares. Räkneblankett. Peldart inmäta punkter.

Punkt		Mätt rikning	Orienterad rikning	Cosinus		x	y	Sida	Δ		Mätt längd
nr	mark.			Sträcka	Sinus				x	y	Δ x
				0				703	42 19		43 30
stn											15
○ 12	Tg			0		1 792 53	2 315 79	1009	9 03		43 15
○ 11	Tg	0 00	339 80	-0 638 392				1009	8 78		9 33
				11 39							03
□ 1201	Tg	316 12	255 92	-0 769 712		785 26	307 02	1003	3 24		9 36
				-0 174 095							
				9 82							
□ 1202	Tg	349 06	288 86	0 984 729		790 82	306 12				
				0							
stn											
○ 13	Tg			0		1 659 82	2 220 17				
○ 14	Tg	0 00	340 38	+0 884 353							
				3 26							
□ 1302	Tg	28 70	369 08	-0 466 819		662 70	218 65				
				+0 839 240							
				58 58							
○ 1303	Tg	96 22	36 60	+0 543 760		708 98	252 02				
				0							
stn											
○ 1303	Tg			0		1 708 98	2 252 02				
○ 13	Tg	0 00	236 60	-0 811 594							
				16 05							
□ 1304	Tg	3 12	239 72	-0 584 221		695 96	242 65				
				-0 565 068							
				11 72							
□ 1305	Tg	25 17	261 77	-0 825 044		702 36	242 35				
				-0 158 916							
				5 77							
□ 1306	Tg	53 24	289 84	-0 987 292		708 07	246 33				
				0							
				<i>Riktlinjeberegning</i>							
901	Tg	0 00		0		1 921 32	1 944 23				
709	tp	198 95		a= -0 592 120		803 52	2 104 62	901	-218 96		369 79
											10
702	tp	205 90		a= +0 806 187		799 40	110 22	1305	+298 12		369 89
				0							
704	Tg	210 40				796 74	113 85				
1305	Tg	369 79		0		1 702 36	2 242 35				
				0							
				0							

Punkt		Mätt riktning	Orienterad riktning	Cosinus	x	y	Sida	Δx	Mätt längd
nr	mark.			Sträcka				Δy	Diff.
				Sinus					Ber. längd
				<i>Praktinjeberäkning</i>					46 36
		<i>m</i>					701	+36.83	01
701	rg	0 00		0	1 762.57	2 082.08	702	+28.14	46 35
703	rg	41 94		$\alpha = +0 794 435$	795.89	104 54	$\lg f = +0.764051$		
702	tp	46 36		$\alpha = +0 606 989$	1 799.40	2 110.22	$f = 41.54$		
				0					
	<i>stn</i>								
702	tp			0	1 799.40	2 110.22			
701	rg	0 00	240 54	+0 951 008	1 762.57	2 082.08			
				11 68					
705	rg	139 45	379 99	-0 309 166	810.51	106 61			
				+0 958 611					
				7 28					
706	tp	174 84	18 38	+0 284 718	806.38	112.29			
				+0 958 611					
				47 04					
707	rg	174 84	18 38	+0 284 718	844.52	123.62			
				0					
	<i>stn</i>								
707	rg			0	1 844.52	2 123.62			
				+0 030 312					
				7 24					
708	rg	83 55	301 93	-0 999 540	844.74	116 38			
				0					
	<i>stn</i>								
08	rg			0	1 878.89	1 924.43			
				+0 355 237					
				3 20					
801	rg	182 52	323 12	-0 934 776	1 880.03	1 921.44			
				0					
				<i>Praktinjekontroll</i>					
		<i>m</i>							
1301	rg	0 00		+0 590 369	1 660.59	2 221.45	1301	+219.44	
1302	rg	3 50		-0 807 129	1 662.66	2 218.63	801	-300.01	391 90
				0					
701	rg	172 69			1 762.57	2 082.08	801	81.46	
801	rg	371 70		0	1 880.03	1 921.44	07	111 30	137 93
				0					
07		233 77		0	1 798.60	2 032.77	4 cm inne i bskel- hornes socker		
				0					

Lantmäteriet. Räkneblankett. Polärt inmätta punkter.

Dnr 26/55

Projekterörningar

pkt	m	a	x	y		
103	0,00	0	2000,17	1988,25		
					103-1006	
108	61,63	-0,598522 +0,800622	1963,28	2037,59	$\Delta x - 76,94$	M.L. 128,55
109	99,37		1940,69	2067,81	$\Delta y + 102,92$	B.L. 128,50
1006	128,55		1929,29	2091,17		
101	0,00	+0,810718 +0,585743	2000,26	2006,39	101-2	
					$\Delta x + 80,18$	M.L. 98,90
111	55,03		2044,87	2038,62	$\Delta y + 58,93$	B.L. 98,92
2	98,90		2080,44	2064,32		
102	0,00	-0,599033 +0,801142	1994,65	2007,19	102-1007	
					$\Delta x - 68,17$	M.L. 113,80
110	61,87		1957,59	2056,76	$\Delta y + 91,17$	B.L. 113,84
1007	113,80		1926,48	2098,36		
901	0,00	+0,874295 +0,485786	1927,28	1947,75	901-103	
					$\Delta x + 72,89$	M.L. 83,37
906	42,12		1964,11	1968,21	$\Delta y + 40,50$	B.L. 83,39
103	83,37		2000,17	1988,25		
801	0,00	-0,590459 +0,807520	1880,03	1921,44	801-901	
					$\Delta x - 117,46$	M.L. 198,93
802	44,28		1853,88	1957,20	$\Delta y + 160,64$	B.L. 199,00
803	92,26		1825,55	1995,94		
804	137,28		1798,97	2032,30		
805	180,96		1773,18	2067,57		
901	198,93		1762,57	2082,08		

Lantmäteriet. Räkneblankett, rutad.

pkt	τ	α σ	x	y		
804	0,00	+0,804389 +0,599059	1798,99	2032,30	804-1003 $\Delta x + 96,74$	M.L. 120,29
710	46,44		1836,31	2060,02	$\Delta y + 9,81$	B.L. 120,48
711	53,39		1841,90	2064,19		
712	93,12		1893,85	2089,89		
713	116,92		1893,00	2102,10		
1003	120,29		1895,91	2104,11		
704	0,00	+0,592299 -0,805918	1996,74	2113,85	704-710 $\Delta x + 39,59$	M.L. 66,81
714	14,21		1805,16	2102,40	$\Delta y - 53,83$	B.L. 66,81
710	66,81		1836,31	2060,02		
710	0,00	+0,592094 -0,806449	1836,31	2060,02	710-905 $\Delta x + 85,01$	M.L. 143,58
809	46,59		1863,89	2022,45	$\Delta y - 115,99$	B.L. 143,65
806	99,81		1891,85	1984,39		
905	143,58		1921,32	1944,23		
901	0,00	-0,591315 +0,806289	1929,28	1949,75	901-911 $\Delta x - 85,38$	M.L. 144,39
909	51,12		1899,05	1988,99	$\Delta y + 116,42$	B.L. 144,39
908	88,89		1894,92	2019,42		
711	144,39		1841,90	2064,19		
909	0,00	+0,806404 +0,591988	1899,05	1988,99	909-108 $\Delta x + 66,23$	M.L. 82,13
909	41,61		1930,60	2013,60	$\Delta y + 48,62$	B.L. 82,16
910	62,22		1949,22	2025,80		
108	82,13		1963,28	2039,59		

pkt	τ	$\frac{a}{\sigma}$	λ	y		
908	0,00	+0,806085 +0,591286	1874,72	2019,42	908-109	
912	41,25		1907,97	2043,81	$\Delta x + 65,97$	M.L. 81,84
911	61,25		1924,09	2055,64	$\Delta y + 48,39$	B.L. 81,81
109	81,84		1940,69	2067,81		

Sidtlängds kontroll:

sidan Δx Δy mätt beräknad dif.

111-4	39,80	53,11	66,45	66,37	8
4-10	47,48	34,97	59,00	58,97	3
910-911	23,13	29,84	37,75	37,75	0
906-909	33,51	45,39	56,40	56,42	2
912-712	34,12	44,08	55,72	55,74	2
801-905	41,29	22,77	47,15	47,16	1
907-806	5,20	4,60	6,98	6,94	4
806-802	37,97	27,18	46,60	46,70	10
908-807	10,83	3,03	11,29	11,25	4
807-803	38,35	26,51	46,56	46,62	6
805-714	32,01	34,84	47,27	47,31	4
1006-713	30,23	10,93	32,16	32,15	1

2

Länsmätarier. Räkneblankett, rutad.

Numerisk avläsning

	pkt	x	y		pkt	x	y
A	2	2080,44	2064,32	D	907	1927,28	1947,75
	3	2038,33	2116,60		906	1964,11	1968,21
	4	2005,07	2091,93		909	1930,60	2013,60
	111	2044,87	2038,62		907	1897,05	1988,97
		$2A = 5696,7832$ $A = 2848 \text{ m}^2$				$2A = 4484,8242$ $A = 2242 \text{ m}^2$	
B	4	2005,07	2091,93	E	907	1897,05	1988,97
	110	1957,59	2056,76		909	1930,60	2013,60
	102	1994,65	2007,19		910	1947,22	2025,80
	101	2000,26	2006,39		911	1924,09	2055,64
	111	2044,87	2038,62		912	1907,97	2043,81
	Av 123	$2A = 7801,6243$ $A = 3901 \text{ m}^2$			908	1874,72	2019,42
						$2A = 4660,8385$ $A = 2330 \text{ m}^2$	
C	103	2000,17	1988,25	F	109	1940,69	2067,81
	108	1963,28	2037,59		1006	1923,23	2091,17
	910	1947,22	2025,80		713	1893,00	2102,10
	909	1930,60	2013,60		712	1873,85	2087,89
	906	1964,11	1968,21		912	1907,97	2043,81
		$2A = 4805,7083$ $A = 2403 \text{ m}^2$			911	1924,09	2055,64
						$2A = 4110,6434$ $A = 2055 \text{ m}^2$	

<i>pkt</i>	<i>x</i>	<i>y</i>		<i>pkt</i>	<i>x</i>	<i>y</i>
908	1874,72	2019,42		802	1853,88	1957,20
912	1907,97	2043,81		806	1891,85	1984,37
712	1873,85	2087,89		807	1863,89	2022,45
711	1841,90	2064,17		803	1825,55	1995,94
	2A = 4506,0997				2A = 4441,8907	
G	A = 2253 m ²		K	A = 2221 m ²		
801	1880,03	1921,44		803	1825,55	1995,94
905	1921,32	1944,23		807	1863,89	2022,45
806	1891,85	1984,37		710	1836,31	2060,02
802	1853,88	1957,20		804	1798,95	2032,30
	2A = 4397,3046				2A = 4267,3412	
H	A = 2199 m ²		L	A = 2134 m ²		
<p>Vidby den 14 oktober 1958 ^{8/102}</p> <p>Fritz Örnmar.</p> <p>lantm. tekn.</p>						

Lantmäteriet. Räkneblankett, rutad.

This image shows a blank sheet of graph paper. The page is divided into a grid of 10 columns and 20 rows. Each of the 200 resulting cells contains a smaller grid of 10 columns and 10 rows of dotted lines, providing a template for drawing or writing.

Koordinatförteckning.

Polygonpunkter	x	y
1 <u>rg</u>	2000,00	2000,00
2 <u>rg</u>	2080,44	2064,32
3 <u>rg</u>	2038,33	2116,60
4 <u>rg</u>	2005,07	2091,93
6 <u>rg</u>	1911,07	2116,48
7 <u>rg</u>	1798,57	2032,74
8 <u>rg</u>	1878,89	1924,43
9 <u>rg</u>	1957,64	1966,68

Gränspunkter

101 rg	2000,26	2006,39
102 rg	1994,65	2007,19
103 rg	2000,17	1988,25
104 rg	2001,91	1989,25
108 rg	1963,28	2037,59
109 rg	1940,69	2067,81
110 rg	1957,59	2056,76
111 rg	2044,87	2038,62
710 rg	1836,31	2060,02
711 rg	1841,90	2064,17
712 rg	1873,85	2087,89
713 rg	1893,00	2102,10
801 <u>rn</u>	1880,03	1921,44
802 rg	1853,88	1957,20
803 rg	1825,55	1995,94
804 rg	1798,97	2032,30
806 rg	1891,85	1984,37
807 rg	1863,89	2022,45
901 <u>rn</u>	1927,28	1947,75
905 rg	1921,32	1944,23
906 rg	1964,11	1968,21
907 rg	1897,05	1988,97
908 rg	1874,72	2019,42
909 rg	1930,60	2013,60
910 rg	1947,22	2025,80
911 rg	1924,09	2055,64
912 rg	1907,97	2043,81
1006 rg	1923,23	2091,17

Visby den 27 okt. 1958.

Sten Berg
distriktslantmätare.

Avsänd den 10/11 1958.

RÄKNING

till Sigurd Vestberg, Kroks, Gotlands-Tofta.

Där ej ersättning uttagits genom postförskott skall, även om anmärkning göres mot räkning eller besvär anföres över förrättning, betalning läggas till lantmäteristyrelsen genom insättning å postgirokonto nr 15673 inom fyra veckor efter det att räkning eller annan under rättelse om betalningsskyldigheten avsänts till vederbörande sakägare eller överlämnats till honom.

Vill betalningsskyldig framställa anmärkning mot räkning, skall detta göras hos lantmäteristyrelsen, Box 163 31, Stockholm 16, snarast möjligt och senast inom tre veckor från det betalning erlagts.

Anm. Är fråga om förrättning, skall besvär över beslut om fördelning mellan sakägare av förrättningskostnad anföras hos vederbörande ägodelningsrätt (undantagsvis magistrat eller lönsstyrelse) på sätt framgår av vid förrättningen färd protokoll.

DEBET


Dnr 26/55. <u>Krokställe 23, 26, 27, Tofta socken, avotvekning.</u>		
<u>Stateverkets ersättning enligt 1952 års lantmäterilagen:</u>		
grundavgift	60:-	
tilläggsavgift: 10 ägoletter, medelareal 0,2459 ha, à 70:-	700:-	760:-
50 § tillägg enl. SFS 95/1958		380:-
	Summa kr.	1140:-
Förutstående summa, 1140:- kr., skall enligt 9 § förrättningsprotokollet erläggas av Sigurd Vestberg.		
Räkningens nummer skall angivas å inbetalnings- eller girokortets kupong.		

K v i t t o .

För Sigurd Vestberg, Kroks, Gotlands-Tofta, har jag denna dag mottagit:

1. avskrifter av handlingar rörande avstyckning från Krokståde 1²³, 1²⁶, 1²⁷ i Tofta s:n,
2. räkning nr 1368, I2, å kr 1140:- för denna avstyckning.

Visby den 10 november 1958.


.....

K v i t t o .

Härmed erkännes emottagandet av kopia av karta rörande avstyckning från fastigheterna Krokstäde 1²³, 1²⁶ och 1²⁷ i Tofta socken, Stenkumla kommun, Gotlands län. (Dnr 26/55).

Visby den 15 december 1958.

.....
Åke Ljunggren
gm Gunnar Sjölin