

Karta
 över
 rågångarna omkring alla ägorna till
1/16 mtl. Thomase nr 1 litt. A (1¹⁰)

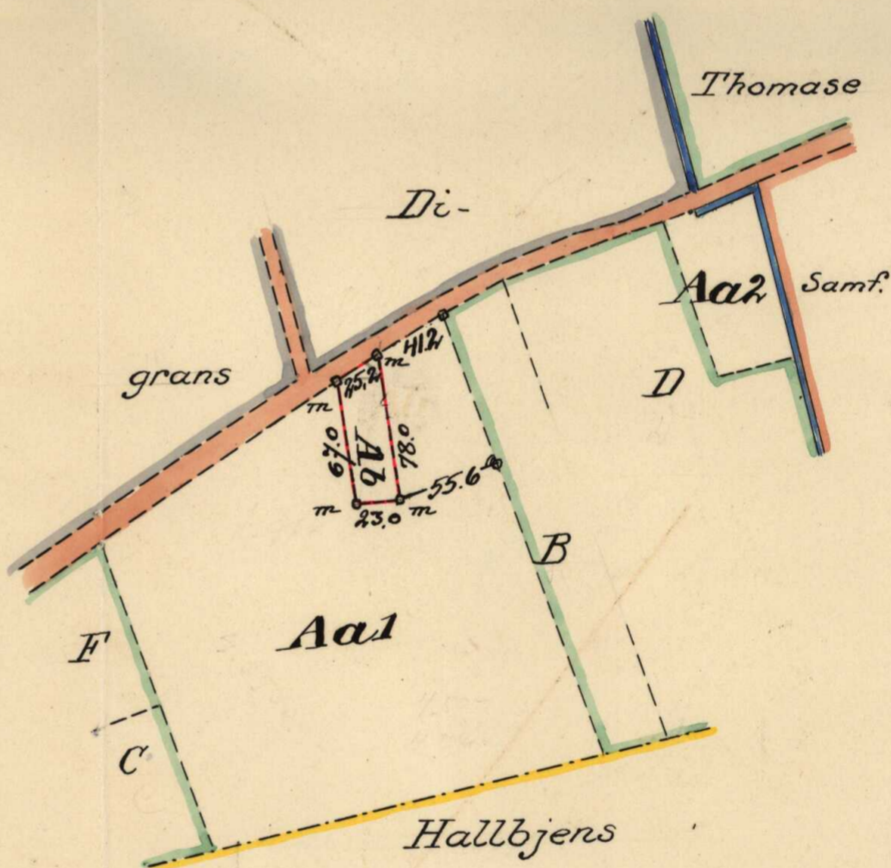
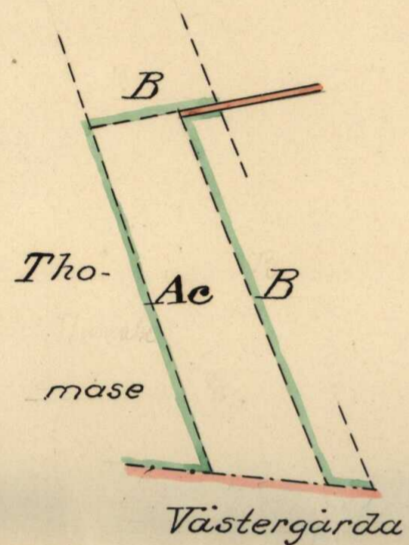
i **Sundre socken** av **Gotlands län**;

efter utdrag av år 1890 fastställd hemmanskylvnings-karta

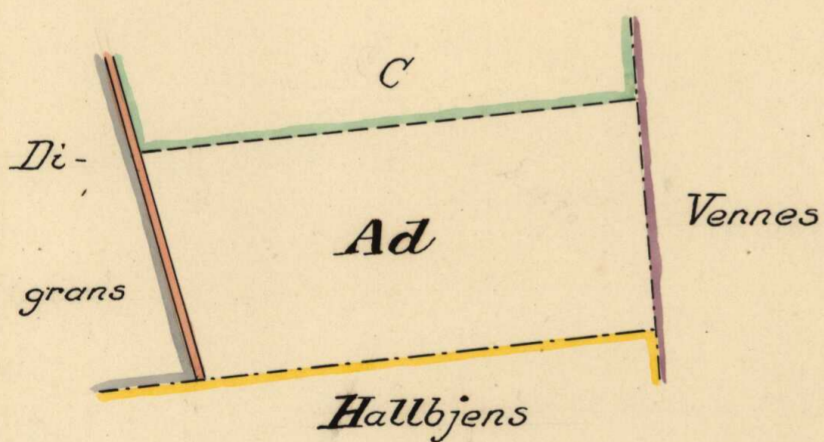
upprättad vid ägostyckning år 1927 av

Wihl. Pauli

l.f. distriktslantmätare




Litt. Aa =	R. N. r. 137
" Ab =	R. N. r. 138
" Ac =	R. N. r. 139
" Ad =	R. N. r. 140



P. P. 13
 Ar 1927 den 24 september
 blev den ägostyckning kartan an-
 handlar fastslås av påföljanden
 i Gotland södra härad gränsmä-
 nats, betygat På anförda sgrnar
 om o. v. r. slupp Fred

Ståla 1:4000
 0 50 100 150 200 300 meter



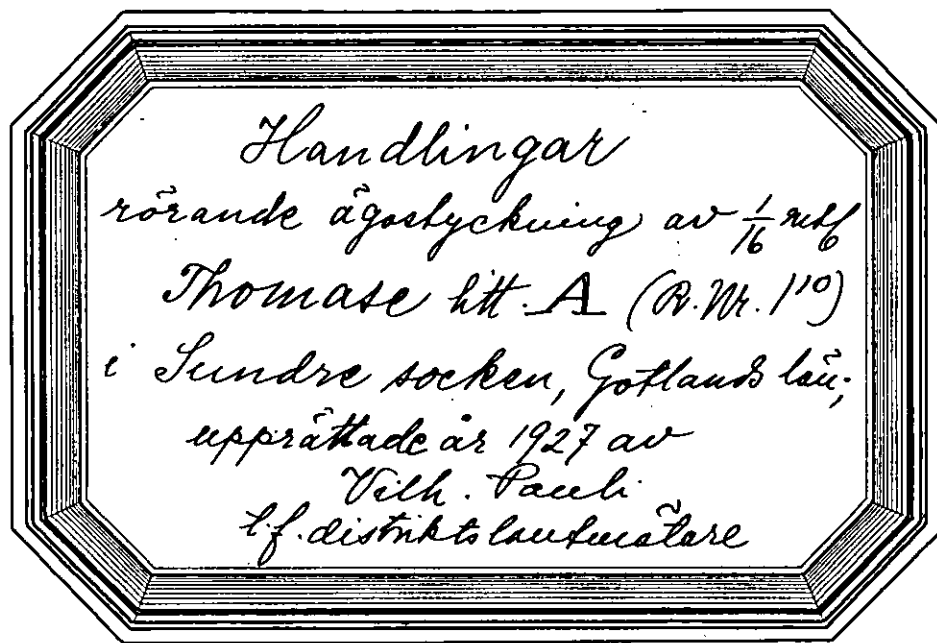
Akt nr:

09 - SUN - 63

AU\$09-SUN-63

Nr 63

Sundre



Nr 63.

Skten består av 1 band handlingar, innehållande 18 skrivna sidor samt 1 karta.

1
Protokoll, hållet vid sammanträde i
Thomase i och för ägostyck-
ning av $\frac{1}{16}$ mtl Thomase litt. A
(P. N. 1¹⁰) i Lendre
..... socken, Gotlands län.

År 1927 den 15 juli

Närvarande: undertecknad förrättningsman samt sakägarna: änkefru Adelia
Lendman, J. Karlsson, Edvin Karlsson och ~~vilken nämns enligt lög-
mans ägande $\frac{1}{16}$ mtl Thomase litt. A (1¹⁰) och företrädda av
herr Th. Hausen enligt fullmakt (bil. A')~~ ^{Hjalmar Karlsson, tillsam-}
~~inköpt att omvärda att såsom hemmansdel ägas~~

§ 1.

Ansökan till förrättningen samt Länsstyrelsens med anledning därav meddelade förord-
nande upplästes (bil. A, B), varefter förrättningsmannen av sakägarna^{en} erkändes ojävig.

§ 2.

Hinder mot förrättningens företagande anmäldes ej, då sakägarna^{en} häröfom åtspordes.

§ 3.

Biträde av gode män påyrkades icke av sakägarna^{en} och ansågs ej heller av förrättnings-
mannen erforderligt.

§ 4.

~~Kungörsölen om lagens sammanträde bilades akten.~~

§ 5.

Företeddes akten till år 1884 d. 4 fastställt laga skifte å Lendre
sockens skifteslag, ävensom akten till år 1890 d. 10 fastställt ^{hemmansstyning} ägostyckning i
vid laga skiftet utlagda hemmanslotten $\frac{3}{16}$ mtl nr 1 litt. H2 (1⁵)
I ~~separat~~ ^{separat} akten voro ägorna till nu ifrågavarande $\frac{1}{16}$ mtl
Thomase (1¹⁰) upptagna i 4 skiften under
litt. A med en sammanlagd areal av 9,1880 hektar.

2

Dessutom hör till denna hemmanslott andel med övriga hemmanslotter inom skifteslaget
i samfälligheter samt

~~§ 6.~~

~~A hemmanslotten försettes lagfartsbevis av den~~

§ 7.

Rågungarne mot angränsande fastigheter voro ostridiga samt hävdades i överensstämmelse
med fastställda kartor, vadan sammanträde med rågrannarne ej erfordrades.

§ 8.

Sakägarna bestämde, att styckningen skulle verkställas ~~i offentlighet med annan intagna hjälp~~
~~kontrakt, kompletterat genom följande förövning (hvilken)~~ så, att styckningen
manuslotten bildades, samt utvisade på marken
den förelagda styckningen.

§ 9.

Förrättningen skulle alltså handläggas jämlikt § 2 i gällande ägostyckningslag.

§ 10.

Sakägarna påyrkade icke upprättande av fullständig karta, i anledning varav ^{en} 1890 års
hemmansskysningskarta kopierades till concept i nödigt utdrag.

§ 11.

I överensstämmelse med vad av sakägarna blivit bestämt, utmärktes styckningen å kartan,
och upprättades med hänvisning till densamma fullständig beskrivning, huru styckningen blivit
verkställd.

§ 12.

Skillnadslinje mellan lotterna utstakades och rölades, varöver beskrivning infördes å conceptkartan.

§ 13.

Alldenstund sakägarne ej godkände den vid föregående skiftesförrättningar verkställda ägoograderingen att vid mantalets fördelning lända till efter rättelse, uppdrogo de åt förrättningsmannen att verkställa erforderlig uppskattning av lotterna, och företogs nu sådan med hänsyn till dessas efter vidd och godhet beräknade värden, så att

litt. Aa	å sattes ett pris av $\frac{18}{24}$	Stambemannens värde	lönor
» Ab	$\frac{1}{24}$	Jo	Jo
» Ac	$\frac{2}{24}$	Jo	Jo
» Ad	$\frac{3}{24}$	Jo	Jo
»	»	»	»
»	»	»	»
»	»	»	»
»	»	»	»
»	»	»	»
»	»	»	»
»	»	»	»
»	»	»	»
»	»	»	»
»	»	»	»
»	»	»	»
»	»	»	»
»	»	»	»
Summa			lönor

Av stamfastighetens skattetal, $\frac{1}{16}$ mantal, belöper alltså å

hemmanslotten litt. Aa	$\frac{18}{24} \times \frac{1}{16}$	eller närmast	$\frac{3}{64}$	mtl
» » Ab	$\frac{1}{24} \times \frac{1}{16}$	»	$\frac{1}{384}$	»
» » Ac	$\frac{2}{24} \times \frac{1}{16}$	»	$\frac{1}{192}$	»
» » Ad	$\frac{3}{24} \times \frac{1}{16}$	»	$\frac{1}{128}$	»
»	»	»	»	»
»	»	»	»	»
»	»	»	»	»
»	»	»	»	»
»	»	»	»	»
»	»	»	»	»
»	»	»	»	»
Summa			$\frac{1}{16}$	mtl

Till grund för mantalets fördelning skulle läggas den vid ~~verkställda ägoograderingen, vilken av sakägarne godkändes. Härpå fördelades mantalet mellan lotterna, såsom närmare synes av akten bifogad handling (bit.), så att~~

hemmanslotten litt.	åsattes	mantal
»	»	»
»	»	»
»	»	»
»	»	»
»	»	»
»	»	»
»	»	»
»	»	»
			Summa mantal

§ 14.

Förrättningskostnaderna skulle jämlikt betalas av

sökandena gemensamt

Följande dagar hava, helt eller delvis, använts till åtgärder, för vilka dagarvode utgår:

jan 15, 11

§ 15.

Att mottaga och förvara förrättningsakten utsågs *sökanden Helmer*

Härthor

§ 16.

Som intet vidare återstod att förrättningen åtgöra, förklarades denna avslutad med tillkännagivande, att den därmed missnöjde ågde öppet att, vid talans förlust, sina besvär till herr Ordföranden i *Gotlands läns hofrätt* ågodelningsrätt ingiva, allt inom sextio dagar, räknade från denna dag.

Thomae den *15* / *9* 19*27*

På tjänstens vägnar:

W. Pauli
Distriktslantmätare.

Uppläst o. justerat s. d., *med jämte verktyg för rättsbeskrivningens*

H. Hansson

Bestyrkes å tjänstens vägnar:

W. Pauli

Fullmakt

Hemmasägare Th. Hansen befullmäktigas härmed att vid Lantmäterisammansättade angående ägostyckning av $\frac{1}{16}$ mte Thomase lott A (1¹⁰) föra vårt tal och vår rätt beakta, gilland och ombudetts lagliga åtgärder.
 Thomase den 15 juli 1927

adile kundman. Edvin Carlsson, Hjalmar Carlsson
 och Jacobsson Sundbyberg
 Öpenhärige samställekingarne berättas av:

Från Edvin Carlsson
 Landsvägen 45
 Sundbyberg.

Lisa Björk Erik Wahlström
 Råmunda Visby

bed. 5^{te} m.
g.m. L. 8. 36.

Ej bet. av Pauls
den 18 JUN 1927

Bil. B

Till Kungl. Maj:ts Befallningshavande i Gotlands län.

Resolution.

I anledning härav förordnas distriktslantmätaren i Gotlands södra distrikt att, därest laga hinder ej möter, verkställa ägostyckning å här nedan omförmälda 1/16 mantal Thomase i Sondre socken.

Visby i landskansliet den 18 juni 1927. *all*

em kronor.

Emmy Andersson
K. Thunberg

Bil. A

Härmed får jag vördsamt anhålla om förordnande ~~xxxxxxxx~~
~~xxxxxx~~ för vederbörande lantmätare att verkställa ägostyckning å 1/16 mantal Thomase nr 1 litt. A (1¹⁰) i Sondre socken.

Visby den 18 juni 1927

H. Hansén
Vamlingbo

tel. Vamlingbo 12 7

Beskrivning

över ägostyckning av $\frac{1}{16}$ mdf Thomase ltt A (R. Nr 1^o) i Lunde socken, Gottlands län; upprättad år 1927

Littera & kartan	Areal		
	Hektar	Ar	Kvadratmeter
<u>I. Hemmans ägorområde m.m.</u>			
Vid år 1890 d. 10 fastsländ hemmansklyvning på $\frac{3}{16}$ mdf Thomase ltt ^{H2} (R. Nr 1 ⁵) erhöft hemmanslotten $\frac{1}{16}$ mdf Thomase ltt A (1 ^o) sina ägor utbrutna i 4 skiften med en sammanlagd areal av			
			918 80
		Summa	918 80
<u>II. Ägostyckningen</u>			
Hemmanet har styckats i 4 lotter, ltt Aa, Ab, Ac och Ad.			
R. Nr. 1 ³⁷	Thomase nr 1 ltt Aa, som äges av A. Lundman, E. Karlsson och Hj. Karlsson, har erhöft 2 skiften		
Aa1	Första skiftet		40 60
Aa2	Sutra do		40 00
		Summa	80 60
			479 90
och har vid ägostyckningen äsatts tre sex köfjärdedels ($\frac{3}{64}$) måttal.			

Littera & kartan		Areal	
		Hektar	Kvadrater
R Nr. 1 ³⁸	Thomase nr 1 litt. Ab, som äges av A. Lundman, E. Karlsson och Hj. Karlsson, har erhållit ett		
Ab	skifte		16 70
			17 40
			16 70
			17 40
	Summa		
	och har vid ägostyckningen äsatts ett hektar		
	ritskivnings (1/584) måttal.		
R Nr. 1 ³⁹	Thomase nr 1 litt. Ac, som äges av A. Lundman, E. Karlsson och Hj. Karlsson, har erhållit ett		
Ac	skifte		108 70
	Summa		108 70
	och har vid ägostyckningen äsatts ett hektar		
	ritskivnings (1/192) måttal.		
R Nr. 1 ⁴⁰	Thomase nr 1 litt. Ad, som äges av A. Lundman, E. Karlsson och Hj. Karlsson, har erhållit		
Ad	ett skifte		312 80
	Summa		312 80
	och har vid ägostyckningen äsatts ett hektar		
	ritskivnings (1/128) måttal.		
<u>III Sammandrag</u>			
R Nr. 1 ³⁷	3 outf Thomase nr 1 litt Aa		80 60
R Nr. 1 ³⁸	64 " " " 1 " Ab		479 90
R Nr. 1 ³⁹	384 " " " 1 " Ac		16 70
R Nr. 1 ⁴⁰	192 " " " 1 " Ad		17 40
			108 70
			312 80
Ja	1 outf	Summa	918 80
	26	Thomase	

SLUTRÄKNING

för verkställd *ägodelskning av $\frac{1}{16}$ utsk. Thomase L.H.A (1^o)*

utl *Leunde* socken i *Götland* län;

upprättad enligt nedannämnda §§ i Kungl. Maj:ts förordning den 22 juni 1920 (lantmäteritaxan).

1	2	3	4	5	6	7	8
År, månader och dagar	Antal förrätn.-dagar		Ersättning för enhet Kr. Öre	Kronor Öre		Kronor Öre	
				Kr.	Öre	Kr.	Öre
Gottgörelse för förrättningsåtgärder.							
		För <i>1</i> kallelse och <i>1</i> kungörelse enligt 5 §	a	50			50
		För kartas kopiering till koncept, enl. 51 § 1 mom:					
		a) för rubrik m. m.:					
		för karta, som ej upprättats i blad:					
		7 kr. för första regalarket och 1,75 kr. för varje av de övriga					
		för karta, som upprättats i blad:					
		10.50 kr. för första normalbladet o. 3.50 kr. för varje av de övriga					
		7 kr. för första halvbladet o. 2,75 kr.					
		b) för kopiering efter längdsträckning: grundbelopp					
		" " " " <i>12.5</i> cm. verkligt mått å kartan	a	5	625		15
SUMMA							
		För rågångsförrättning:					
		mot enl. särsk. räkn. detta hemman påfört belopp av					
		" "					
		För stommätning genom polygonmätning enl. 6 § 1 mom. b) och § förrättningsprotokollet:					
		polygonpunkter	a				
		För mätning av bas eller stomlinjer mer än en gång, enl. 32 §:					
		km.	a	2			
		För inmätning av gränslinjer:					
		a) i skalan 1:4000 enl. 29 § 1 mom. av:					
		km. rak linje i åker	a	4			
		" krokig " " " " " " " " " " " " " " " "		6			
		" rak " " " " " " " " " " " " " " " "		6			
		<i>0.2</i> " krokig " " " " " " " " " " " " " " " "		12			
		inmätning med direkta mått av <i>4</i> punkter.		50			
SUMMA inmättningsarvode							
		b) i skalan 1: 000 enl. 29 § 2 mom. av:					
		km. rak linje i åker	a	4			
		" krokig " " " " " " " " " " " " " " " "		6			
		" rak " " " " " " " " " " " " " " " "		6			
		<i>0.2</i> " krokig " " " " " " " " " " " " " " " "		12			
		inmätning med direkta mått av _____ punkter		50			
SUMMA inmättningsarvode							
		som emedan inmätningen skett i skalan 1: 000 enligt 29 § 1 mom. kas					
		med _____ procent eller _____					
		För insättning å karta av ägo gräns eller annan längdsträckning enl. 40 §:					
		grundbelopp _____					
		centimeter verkligt mått å kartan _____	a	5	1		
Överföres							

1990

1	2	3	4	5	6	7	8
Överf.							1990
1926.							
För styckning enl. 27 §, varigenom utbrutits:							
	skiften med areal av	0— 10 hektar om tills.	hektar	för skifte	1	50	
				hektar	—	27	
		10— 25		skifte	2	20	
				hektar	—	20	
		25— 50		skifte	3	90	
				hektar	—	13.2	
		50— 100		skifte	7	—	
				hektar	—	7	
		100— 500		skifte	11	—	
				hektar	—	3	
		500— 1,000		skifte	15	50	
				hektar	—	2.1	
		1,000—		skifte	24	50	
				hektar	—	1.2	
	minsta styckningsarvode						
				SUMMA styckningsarvode			10—
	För utstakning av ägogräns enl. 33 §:						
	stakade linjer överstigande 200 m.				2	—	
	km. gränslinjer i åker				2	—	
	annan mark				4	—	3—
	minsta arvode för utstakning				3	—	
	För utmärkande av ägogräns enl. 34 §:						
	4	änd- och brytningspunkter			—	60	240
		visare eller utliggare			—	40	
	För säkerställande av ägogräns enl. 37 §:						
	inmätning av änd- eller brytningspunkter				—	50	
	stakning och längdmätning av mätlinjer: km. i åker				3	—	
	" " " " " i annan mark				6	—	
	För markering och inmätning av stödpunkter m. m. enl. 38 §:						
	markering av stödpunkter				—	50	
	inmätning med direkta mått av stöd-, polygon- och triangelpunkter				—	50	
	stakning och längdmätning av mätlinjer km. i åker				3	—	
	" " " " " i annan mark				6	—	
	Dagarvoden enl. 44 och 45 §§ och 14 §§ i förrättningsprotokollet:						
	för sammanträden med sakägare samt för upprättande av protokoll, 1/2 dag				12	—	6—
	" uppsättande av utlåtanden och föreningar						
	" nödig utrednings och undersöknings verkställande, 2 timmar				150	—	3—
	" undersökning och komplettering av äldre karta, granskning av arealuträkning						
	Lösen för avskrift av protokoll, beskrivning eller annan handling enl. 54 §:						
	8	sidor förrättningshandlingar till jordägarna			—	75	
		sidor till koncepthandlingar			—	75	600
	Lösen för sakägarnas exemplar av kartan enl. 51 §. 1 mom.						
	a) för rubrik m. m.:						
	för karta, som ej upprättats i blad:						
	7 kr. för första regalarket och 1,75 kr. för varje av de följande						
	för karta, som upprättats i blad:						
	10,50 kr. för första normalbladet o. 5,50 kr. " " " "						
	7 kr. för första halvbladet och 2,75 kr. " " " "						
	b) för kopiering efter längdsträckning: grundbelopp					1	75
	" " " " " cm. verkligt mått å kartan				—	5	
	minsta lösen för karta (enl. 52 §)						
				SUMMA			1530
	Lösen för nätkarta enl. 51 § 2 mom.:						
	a) 7 kr. för första regalarket o. 1,75 kr. för varje av de följande						
	b) efter längdsträckning: grundbelopp						87
	" " " " " cm verkligt mått å kartan				—	2.5	
				SUMMA gottgörelse för förrättningsåtgärder o. d.			6560
				Överföres			

1917

Jul 15

4

01/15

0 1/1

1	2	3	4	5	6	7	8
			Överfört				6560
Ersättning för förskott o. d.							
Lösen för förordnande med kommissionärsarvode och porton							8-
Förskjutit lösen för utdrag av mantalslängden jordboken							
" " " karta beskrivning från							
" " " för paper på väv till delägarnas karta							3-
För inbindning av förrättningshandlingarna i koncept och till delägarna							
" merkostnad för anskaffning av kost och husrum enligt 10 § i Kungl. Maj:ts förordning den 31 dec. 1920 ang. distriktslantmätare m. fl. tillkommande resekostnads- och traktamentsersättning (resereglemente för lantmätare = R. L.)							§ förrättningsprotokollet och verifikation
" färder under pågående förrättning från bostaden till arbetsplats och åter samt emellan arbetsplatser enl. 11 § R. L.							
" anskaffning och betalning av hantlangning, materialier och transporter enl. 11 § R. L.							(verif.)
Förskott. ersättn. till gode mannen							(verif.)
<i>Expedition av kartan</i>							(verif.)
							3-
							SUMMA för förskott o. d.
							Sluträkningens SUMMA
							7160

FÖRDELNING

Förestående summa, 71 kronor 60 öre, skall enligt 14 § förrättningsprotokollet ^{*sökas denna gemensamt*} erläggas av.

Hemmans och lägenheter									
n a m n	num- mer	littra	mantal skattefot		ä g a r e	b e l o p p			
						Kr.	öre	Kr.	öre
Summa									

Den, som med denna räkning icke åtnöjes, äger att inom tre månader härafter kländer därå genom stämning till Gottland s. a. häradsrätt anställa.

Promesse den 15 1927

Ullrich Pauli
f. o. distriktslantmätare.

Att sakägarna denna dag erhållit en med denna lika lydande räkning intygas erkännes, som ovan:

Fr. Hansen